

Утверждена

(наименование документа об утверждении, включая наименования органов государственной власти или органов местного самоуправления, принявших решение об утверждении схемы или подписавших соглашение о перераспределении земельных участков)

от _____ № _____

Схема расположения земельного участка или земельных участков на кадастровом плане территории

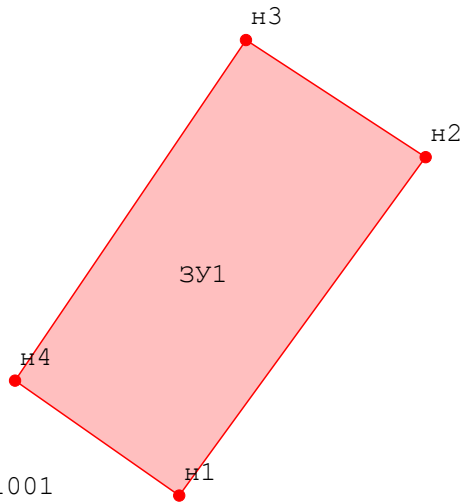
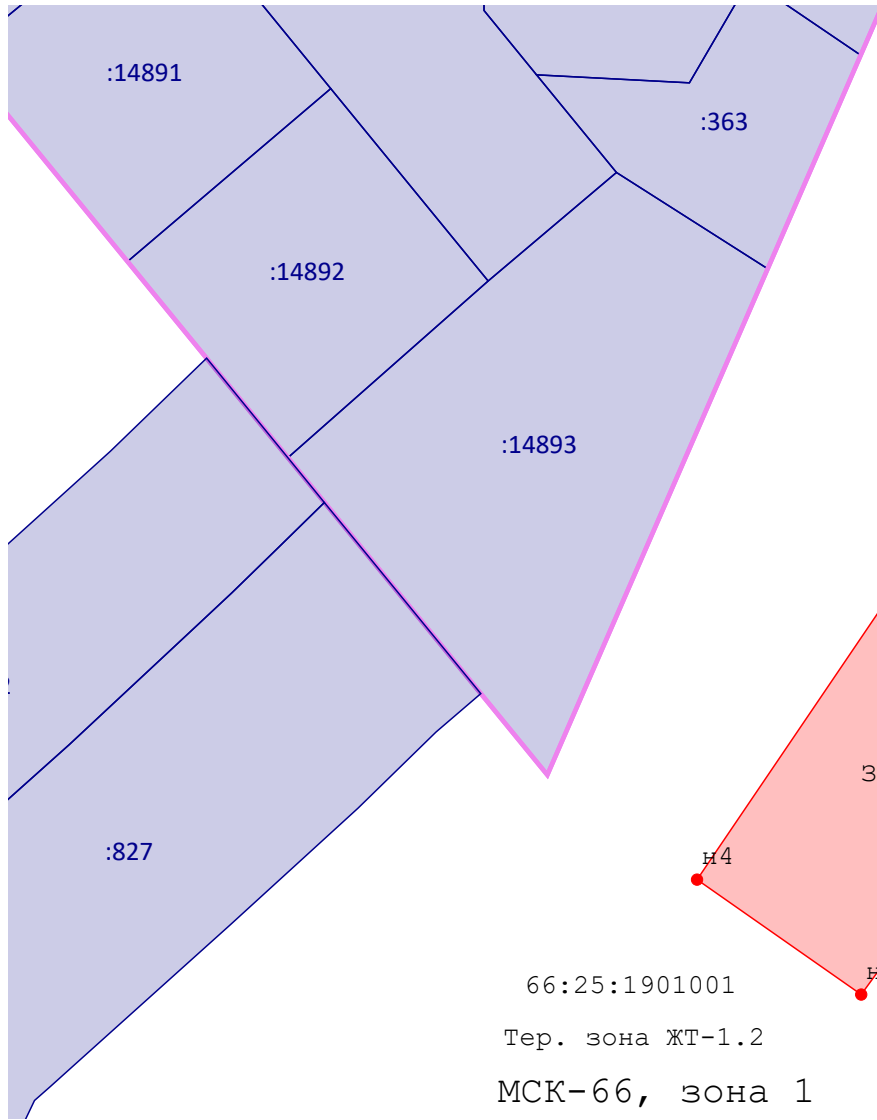
Система координат: МСК-66, зона 1

Условный номер земельного участка _____ -
(указывается в случае, если предусматривается образование двух и более земельных участков)

Площадь земельного участка _____ 1 220 _____ м²
(указывается проектная площадь образуемого земельного участка, вычисленная с использованием технологических и программных средств, в том числе размещенных на официальном сайте федерального органа исполнительной власти, уполномоченного Правительством Российской Федерации на осуществление государственного кадастрового учета, государственной регистрации прав, ведение Единого государственного реестра недвижимости и предоставление сведений, содержащихся в Едином государственном реестре недвижимости, в информационно-телекоммуникационной сети "Интернет" (далее - официальный сайт), с округлением до 1 квадратного метра. Указанное значение площади земельного участка может быть уточнено при проведении кадастровых работ не более чем на десять процентов)




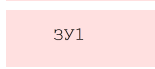


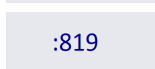

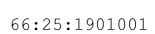
Обозначение характерных точек границ	Координаты		Обозначение характерных точек границ	Координаты	
	<i>(указываются в случае подготовки схемы расположения земельного участка с использованием технологических и программных средств, в том числе размещенных на официальном сайте. Значения координат, полученные с использованием указанных технологических и программных средств, указываются с округлением до 0,01 метра)</i>			<i>(указываются в случае подготовки схемы расположения земельного участка с использованием технологических и программных средств, в том числе размещенных на официальном сайте. Значения координат, полученные с использованием указанных технологических и программных средств, указываются с округлением до 0,01 метра)</i>	
	X	Y		X	Y
н1	369 305,03	1 562 921,16	н4	369 318,72	1 562 901,60
н2	369 345,31	1 562 950,51	н1	369 305,03	1 562 921,16
н3	369 359,26	1 562 929,11			

Масштаб 1: _____



66:25:1901001
 Тер. зона ЖТ-1.2
 МСК-66, зона 1
Масштаб 1:900

Условные обозначения:

-  - Образующая точка, сведения о которой позволяют однозначно определить ее местоположение
-  - Вновь образованная часть границы, сведения о которой достаточны для определения ее местоположения
-  - Образующий земельный участок
-  - Обозначение образуемого земельного участка
-  - Граница ОКС
-  - Земельный участок включенный в ЕГРН
-  - Кадастровый номер земельного участка
-  - Граница территориальной зоны
-  - Номер кадастрового квартала